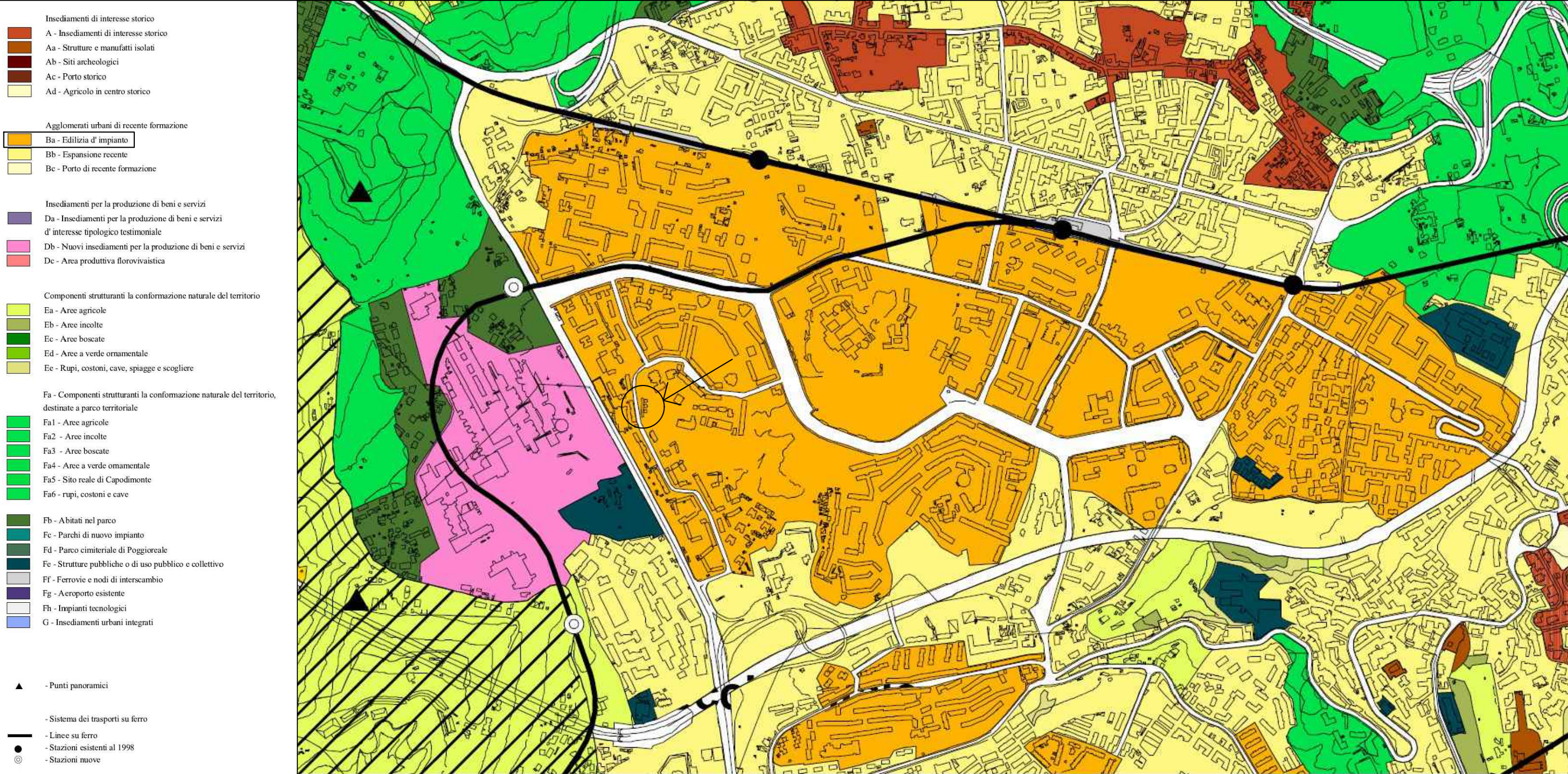
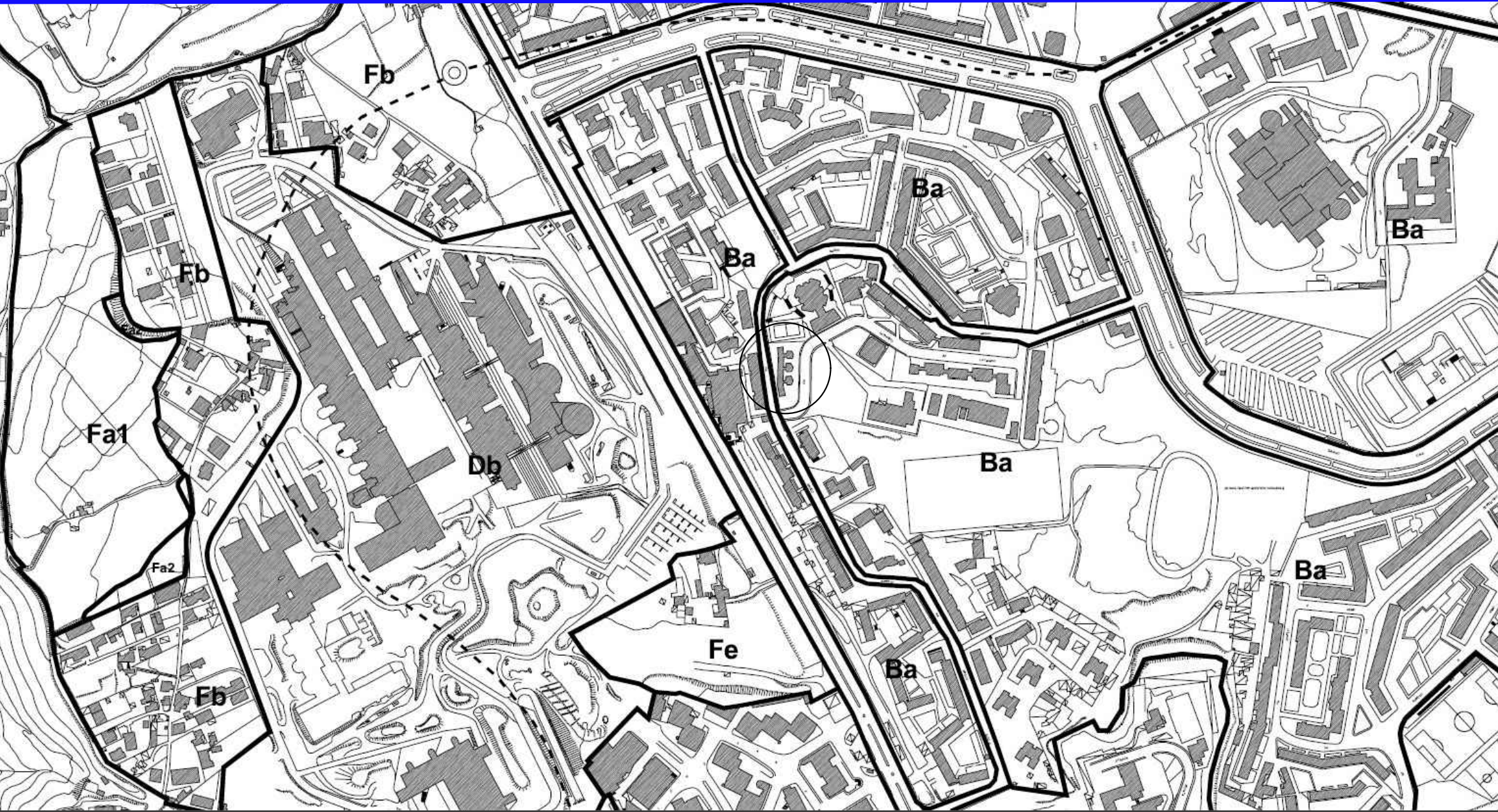


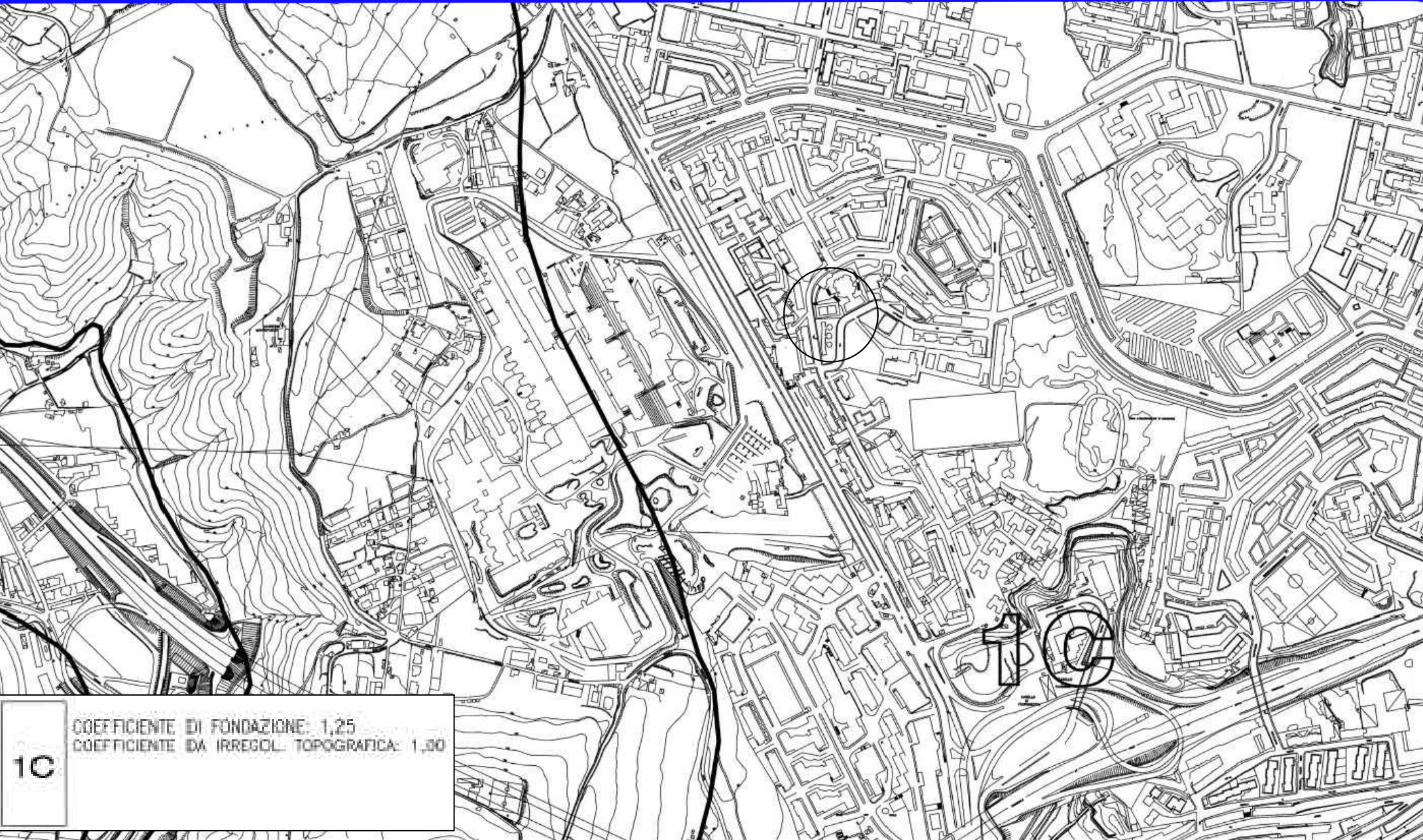
PIANO REGOLATORE GENERALE - tav. 5 Zonizzazione



PIANO REGOLATORE GENERALE - tav. 6, foglio 12 Zonizzazione



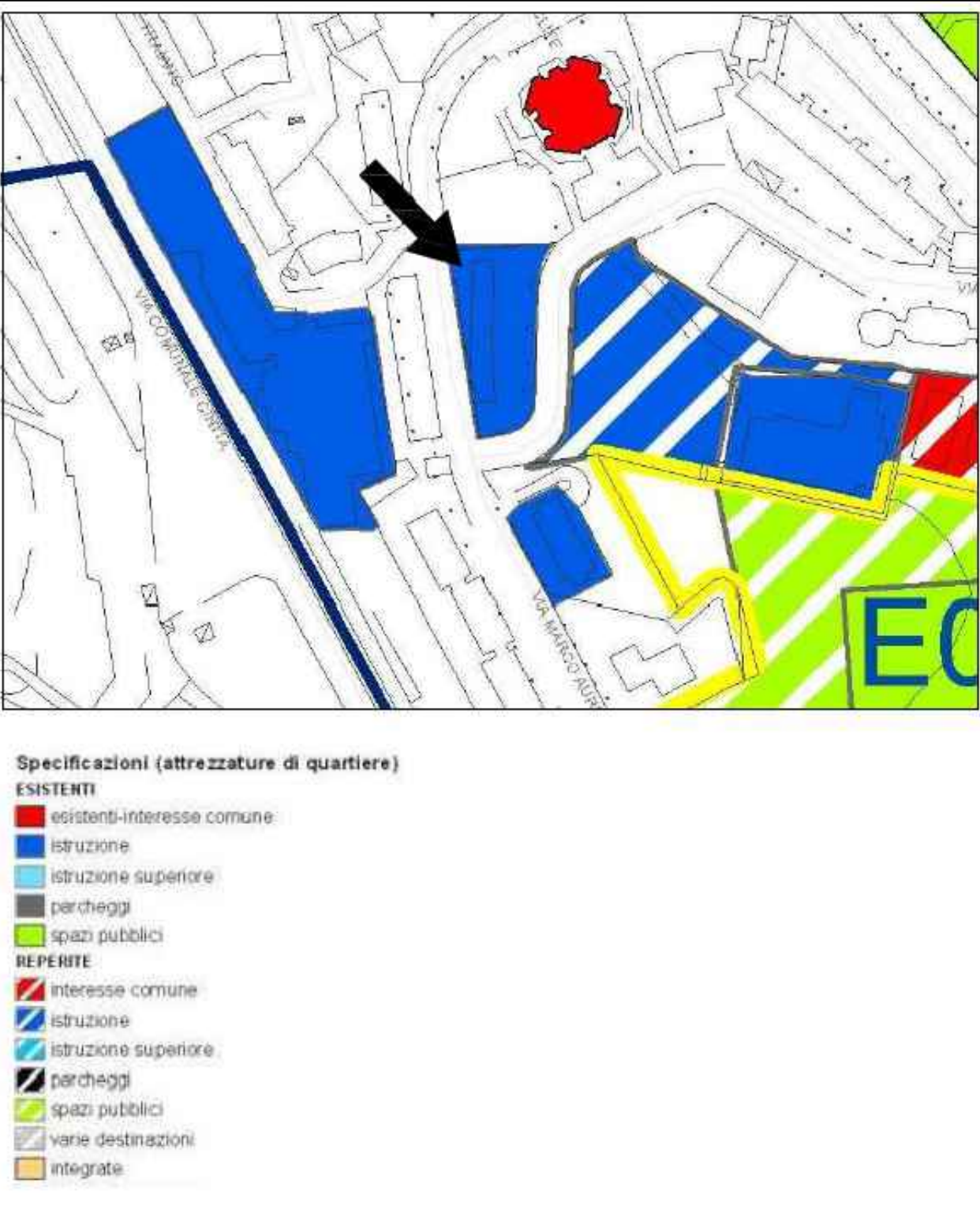
PIANO REGOLATORE GENERALE - tav. 11, f. 12 Zonizzazione in prospettiva sismica



PIANO REGOLATORE GENERALE - tav. 12, f. 12 Vincoli geomorfologici



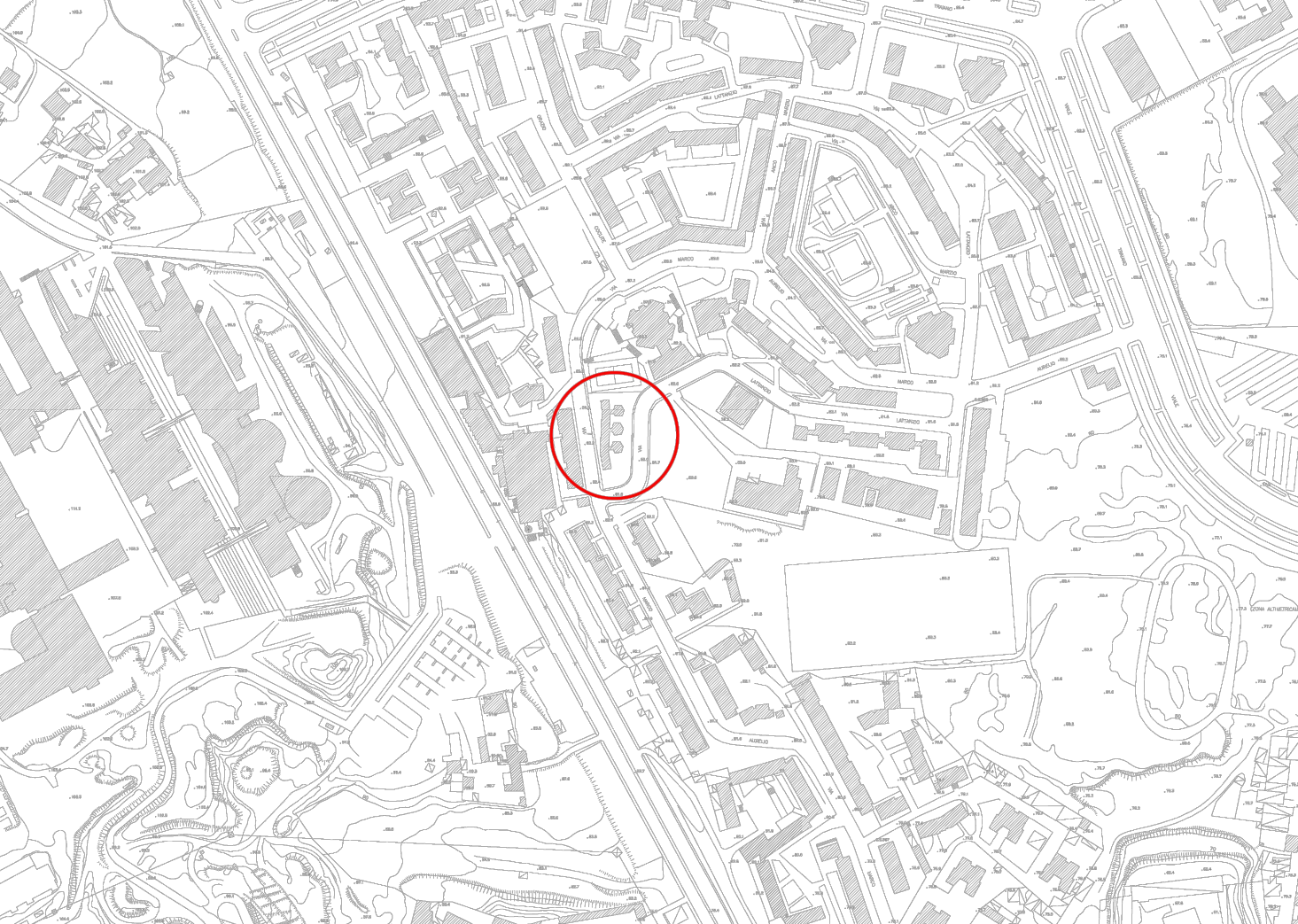
Specificazioni Attrezzature di Quartiere



ORTOFOTO Google Earth



AEROFOTOGRAMMETRIA - stralcio





COMUNE DI NAPOLI



Unione Europea



Repubblica Italiana



Italiadomani  
PIANO NAZIONALE DI RIPRESA E RESILIENZA



Coesione Napoli



Riqualficazione funzionale e messa in sicurezza del 21° Circolo Didattico scuola dell'infanzia "Marco Aurelio"  
C.U.P. : B68I22000170006

PROGETTO ESECUTIVO

IL RESPONSABILE DEL PROCEDIMENTO  
Ing. Giulio Davini

ELABORATO N.  
EGG-IU

TITOLO ELABORATO  
Inquadramento Urbanistico

SCALA  
varie  
REVISIONE

INGEGNERI DELLA PROVINCIA DI NAPOLI  
DOTT. ING. MASSIMO DI PALMA  
SEZIONE A  
N° 16432  
ORDINE

INGEGNERI DELLA PROVINCIA DI NAPOLI  
DOTT. ING. LUIGI PASSANTE  
SEZIONE A  
N° 16432  
ORDINE

INGEGNERI DELLA PROVINCIA DI NAPOLI  
DOTT. ING. FRANCESCO ROSARIA FELE  
SEZIONE A  
N° 16432  
ORDINE

AMM. ING. RODOLFO FISCIANO  
Mandante  
Ing. Luigi Passante

AMM. ING. MASSIMO DI PALMA  
Mandante  
Ing. Massimo Di Palma

AMM. ING. LUIGI PASSANTE  
Mandante  
Geol. Loredana Cimmino

AMM. ING. FRANCESCO ROSARIA FELE  
Mandante  
Ing. Francesca Rosaria Fele